

15 -ാം കേരള നിയമസഭ

1 -ാം സമ്മേളനം

നക്ഷത്രചിഹ്നമിട്ട ചോദ്യം നം. 118

10-06-2021 - ൽ മറുപടിയ്ക്ക്


മലയോര ഹൈവേയുടെ നിർമ്മാണം

ചോദ്യം		ഉത്തരം	
<p align="center">ശ്രീ. ടി.സിദ്ദിഖ്, ശ്രീ. സണ്ണി ജോസഫ്, ശ്രീ. എൽദോസ് പി. കുന്നപ്പിള്ളിൽ</p>		<p align="center">Shri P. A. Mohamed Riyas (പൊതുമരാമത്തും വിനോദസഞ്ചാരവും വകുപ്പ് മന്ത്രി)</p>	
(എ)	സംസ്ഥാന സർക്കാർ നടപ്പിലാക്കുന്ന മലയോര ഹൈവേയുടെ നിർമ്മാണ പുരോഗതി അറിയിക്കാമോ;	(എ)	മലയോര ഹൈവേ പ്രവർത്തികൾ നിർമ്മാണഘട്ടത്തിലാണ്. പുരോഗതിയുടെ വിശദാംശം അനുബന്ധം I ആയി ഉൾക്കൊള്ളിച്ചിരിക്കുന്നു.
(ബി)	മലയോര ഹൈവേയുടെ ഭാഗമായി എത്ര ശതമാനം സ്ഥലമെടുപ്പ് പൂർത്തിയാക്കാൻ നാളിതുവരെ സാധിച്ചിട്ടുണ്ടെന്ന് വിശദമാക്കാമോ;	(ബി)	മലയോര ഹൈവേയ്ക്ക് ഫ്രീസറണ്ടർ ആയിട്ടാണ് സ്ഥലം ഏറ്റെടുക്കുന്നത്. അതുകൊണ്ട് കൃത്യമായ കണക്ക് ലഭ്യമല്ല.
(സി)	ഇതിനകം കിഫ്ബിയിൽ സമർപ്പിച്ച എത്ര റീച്ചുകൾക്ക് അംഗീകാരം ലഭിച്ചു; ഇതിൽ എത്ര കിലോമീറ്റർ റോഡിന്റെ പണി പൂർത്തിയായി; വിശദാംശം നൽകാമോ;	(സി)	21 റീച്ചുകൾക്ക് അംഗീകാരം ലഭിച്ചു. 92.18 കി.മീ. റോഡിന്റെ പണി പൂർത്തിയായിട്ടുണ്ട്. വിശദമായ ലിസ്റ്റ് അനുബന്ധം I & II ആയി ഉള്ളടക്കം ചെയ്യുന്നു.
(ഡി)	മലയോര ഹൈവേയുടെ വനമേഖലകളിലൂടെ കടന്നുപോകുന്ന ഭാഗത്തെ വനഭൂമി വിട്ടുകിട്ടുന്നതിനുള്ള നടപടികൾ പൂർത്തിയായിട്ടുണ്ടോ; വിശദാംശം നൽകാമോ?	(ഡി)	വനഭൂമി വിട്ടുകിട്ടുന്നതിനുള്ള നടപടികൾ പുരോഗമിക്കുന്നു. വിശദമായ വിവരങ്ങൾ അനുബന്ധം III ആയി ഉള്ളടക്കം ചെയ്യുന്നു.

സെക്ഷൻ ഓഫീസർ


பிரம்மம் I

Hill Highway			
No.	Description	Length (Km)	Amount (Cr)
I	Projects included in KIIFB (AS)		
	Roads	1251.00	₹ 3,500.00
II	Projects submitted to KIIFB (DPR)		
	Roads (27 Nos)	687.18	
III	Projects sanctioned by KIIFB (FS)		
	Roads (21 Nos)	549.41	₹ 1,726.90
IV	Technically sanctioned projects (TS)		
	Roads (14 Nos)	283.14	₹ 1,067.44
V	Tendered projects		
	Roads (14 Nos)	283.14	₹ 987.23
VI	Projects started		
	Roads (14 Nos)	283.14	₹ 978.87



 அமைச்சர் அலுவலர்

பிரம்மமீwo I

Hill Highway			
No.	Description	Length (Km)	Amount (Cr)
I	Projects included in KIIFB (AS)		
	Roads	1251.00	₹ 3,500.00
II	Projects submitted to KIIFB (DPR)		
	Roads (27 Nos)	687.18	
III	Projects sanctioned by KIIFB (FS)		
	Roads (21 Nos)	549.41	₹ 1,726.90
IV	Technically sanctioned projects (TS)		
	Roads (14 Nos)	283.14	₹ 1,067.44
V	Tendered projects		
	Roads (14 Nos)	283.14	₹ 987.23
VI	Projects started		
	Roads (14 Nos)	283.14	₹ 978.87


 அமைச்சர் அலுவலர்

Hill Highway - Completed				
SI No	Name of Work	District	Length (Km)	Status
1	Kallikadu - Aryanadu	Thiruvananthapuram	21.08	Completed
2	Kollayil (Challimukk) - Punalur KSRTC	Kollam	48.10	Completed
3	Nandarapadavu Chevar	Kasargod	23.00	Completed
			92.18	


 ග්‍රහණය වූයේ 06/06/2016

Status of Hill Highway Online Applications submitted in PARIVESH portal as on 31/05/2021

1	KASARGOD	Hill high way Kolichal - Edapparamba road at KM 0/000 to 24/400 in Kasaragod District	24.44 km	From chainage 17/510 to 20/530 and chainage 22/000 to 22/590	3.61 km	Proposal is returned to user agency - Compensatory land details are to be uploaded	Existing road with 10 to 11m RoW. For getting 12m RoW Hill highway specification then, Forest land required in 3.61Km length	Work in progress
2	KASARGOD	HILL HIGHWAY KOLICHAL-CHERUPUZHA - ROAD KM 0/000 TO 30/77 BM & BC IN KASARAGOD DISTRICT	30.77 km	From chainage 7/110 to 8/070, chainage 8/490 to 9/800 and chainage 21/750 to 22/260	2.78 km	Got Stage-1 approval and payment process in field now underway	Existing road with 10 to 11m RoW. For getting 12m RoW Hill highway specification then, Forest land required in 2.78Km length	Work in progress
3	WAYANAD	Hill highway in Wayanad District-1st Phase - Kottiyoor Boys town road km. 2/500 to 6/270 and Boys town (43rd Mile) ValadKunkichira road km 8/300 to 19/100 and Thalasseri Bavali Road km. 68/200 to 69/780, 70/390 to 77/790 and 78/010 to 81/00 and Manathavady	46 km		1.5Km	Forest department rejected the proposal because of the connected road with Munderi seed farm gate to Arunapuzha alignment in Malappuram district Proposal rejected.	Existing road with 7m RoW	TS stage
4	KOZHIKODU	Hill highway- second reach under PWD roads division Kozhikodu from Thottipalam (mullankunnu road) to Thalayad (ch. 28/0000 to 65/600) in Kozhikodu district	37.6	From chainage 38/500 to 41/100	2.6 Km	Site Inspection of DFO awaited	Existing road with 10 to 11m RoW. For getting 12m RoW Hill highway specification then, Forest land required in 2.6Km length	DPR not submitted
5	MALAPPURAM	Pookottumpadam-Thamburattikkallu-Munderi Seed farm gate (chainage 26/500 to 62/100)	35.6			Awaiting forest land details from the corresponding forest divisional office for the re-submission work		Work in progress
		Pookottumpadam-moolepadam	33.15					DPR Submitted to KIIFB for FS
		Munderi-Arunappuzha (62/100 to 74/330)	12.23		9 km	Forest department rejected the Proposal and suggested alterternate alignment	No existing road	Investigation completed

6	THRISSUR	Development of Hill Highway SH 59 - Improvements from Vellikulangara to Vettiappara road and bridge in Thrissur district (Ch 36/225 to 54/575)	18.35	From chainage 36/225 to 54/575	0.80 Km	Awaited for the document submission by the field office against the query raised by DFO	Existing road with 8m RoW For getting 12m RoW Hill highway specification then, Forest land required	FS obtained
7	THRISSUR	Development of Hill Highway SH 59 - Improvements to Pattikad-Vilanganur-Mannanangalam-Pulikanni-Vellikulangara-Vettiappara Road in Thrissur district (5/300 to 36/225)	30.925	From chainage 5/300 to 36/225	12.90km	Forest department rejected the Proposal and NATPAC advised for proposing alternate alignment	Existing road with 8m RoW For getting 12m RoW Hill highway specification then, Forest land required	DPR not submitted
8	MOOVATTUPUZHA	Improvements to Hill Highway -Cheranganal to Neriainangalam Ch 0/000 to 32/800 in Ernakulam District	32.8	From chainage 36/500 to 49/700	3.2 Km	Forest department rejected the Proposal and suggested alternate routes.	Existing road with 7 to 8m RoW For getting 12m RoW Hill highway specification then, Forest land required in 3.2Km length	DPR Submitted to KIIFB for FS
9	MOOVATTUPUZHA	Construction of Hill Highway Cheritnad - Panamkuzhy junction Payyal - Cheranganal junction Ernakulam District (0/000 to 16/900)	16.9	From chainage 0/000 to 0/250, Chainage 10/500 to 12/400	2.15 Km	Forest department rejected the Proposal and suggested alternate routes.	Existing road with 7 to 8m RoW For getting 12m RoW Hill highway specification then, Forest land required in 2.15Km length	DPR Submitted to KIIFB for FS
10	Idukki	Kuruthikkudi-Perumpankuthu-kallar (0/000 to 27/000)	27	Kuruthikkudi-Perumpankuthu 0/000 to 8/000	8 Km	Forest department rejected the Proposal and suggested for using existing NH 85. NATPAC advised for proposing alternate alignment	No existing road	Investigation work completed, DPR under preparation
11	Kottayam	Placheri-Karinkalmuzhi-Mundakkayam (0/000 to 23/000)	23	Placheri-Karinkalmuzhi 0/000 to 4/500	4.5 Km	Awaited for the document submission by the field office against the query raised by DFO	Existing Bm, BC road with 10m RoW and Carriageway width 7m. For getting 12m RoW Hill highway specification then, Forest land required in some places along 4.5km length	Investigation completed, DPR under preparation in PPU

